

Legenda

- Localizzazione della base del sistema GPS/GNSS Leica
- Localizzazione dei punti rilevati dal rover del sistema GPS/GNSS Leica
- Punto fiduciario n.6

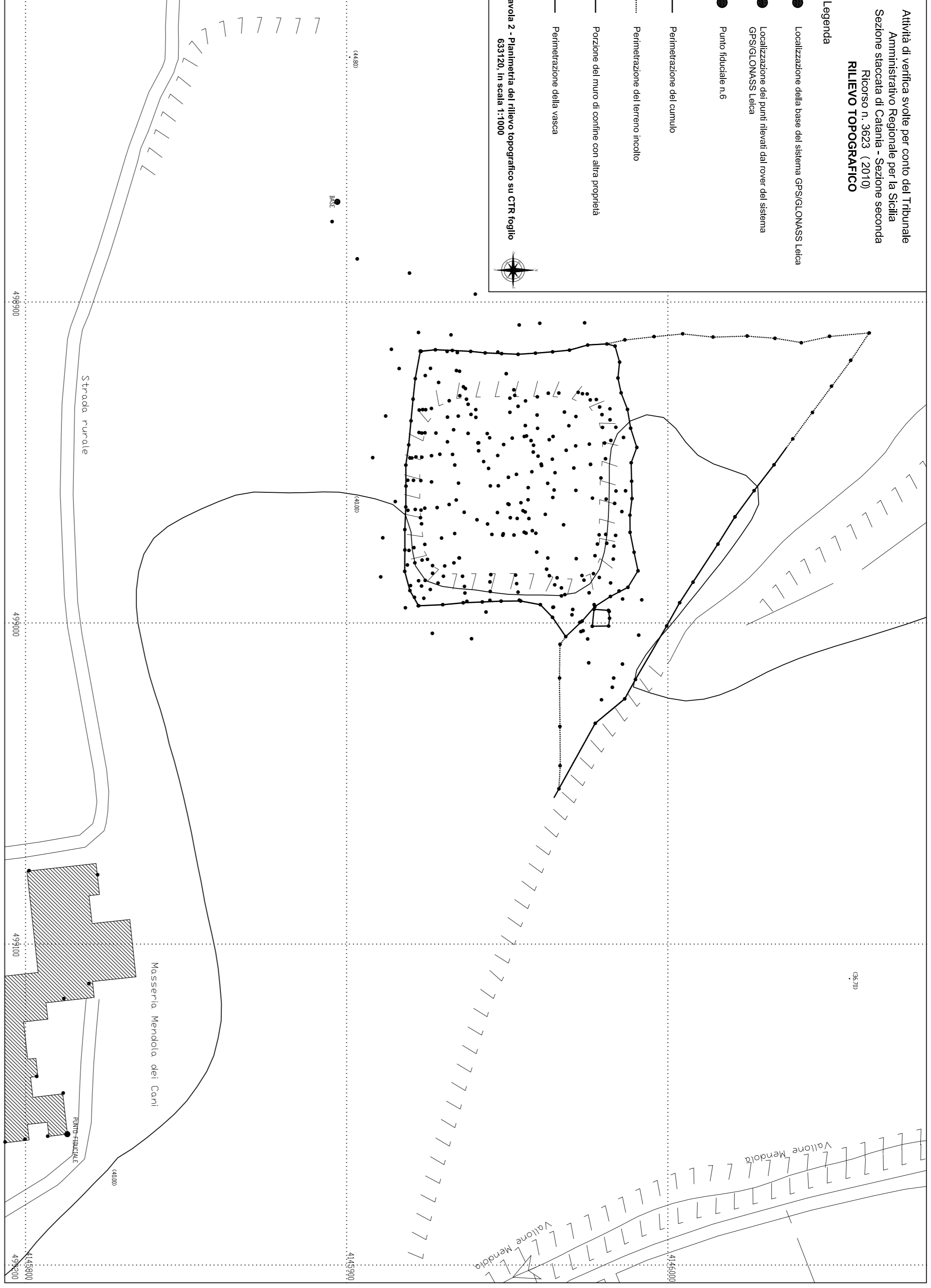
— Perimetrazione del comune

..... Perimetrazione del terreno piccolo

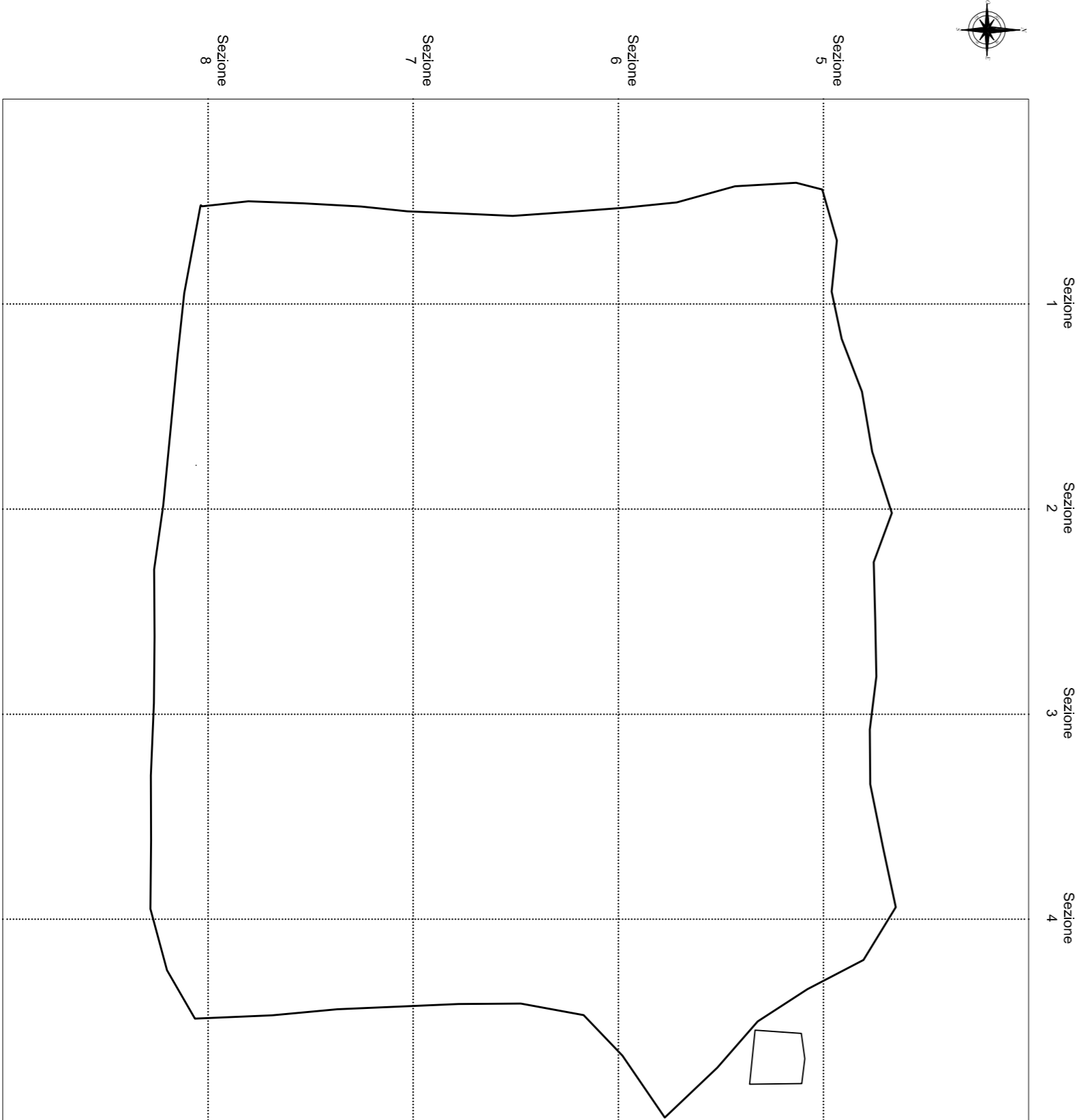
— Proiezione del muro di confine con altra proprietà

— Perimetrazione dalla visita

Tavola 2 - Planimetria del rilievo topografico su CTR foglio 633120, in scala 1:1000

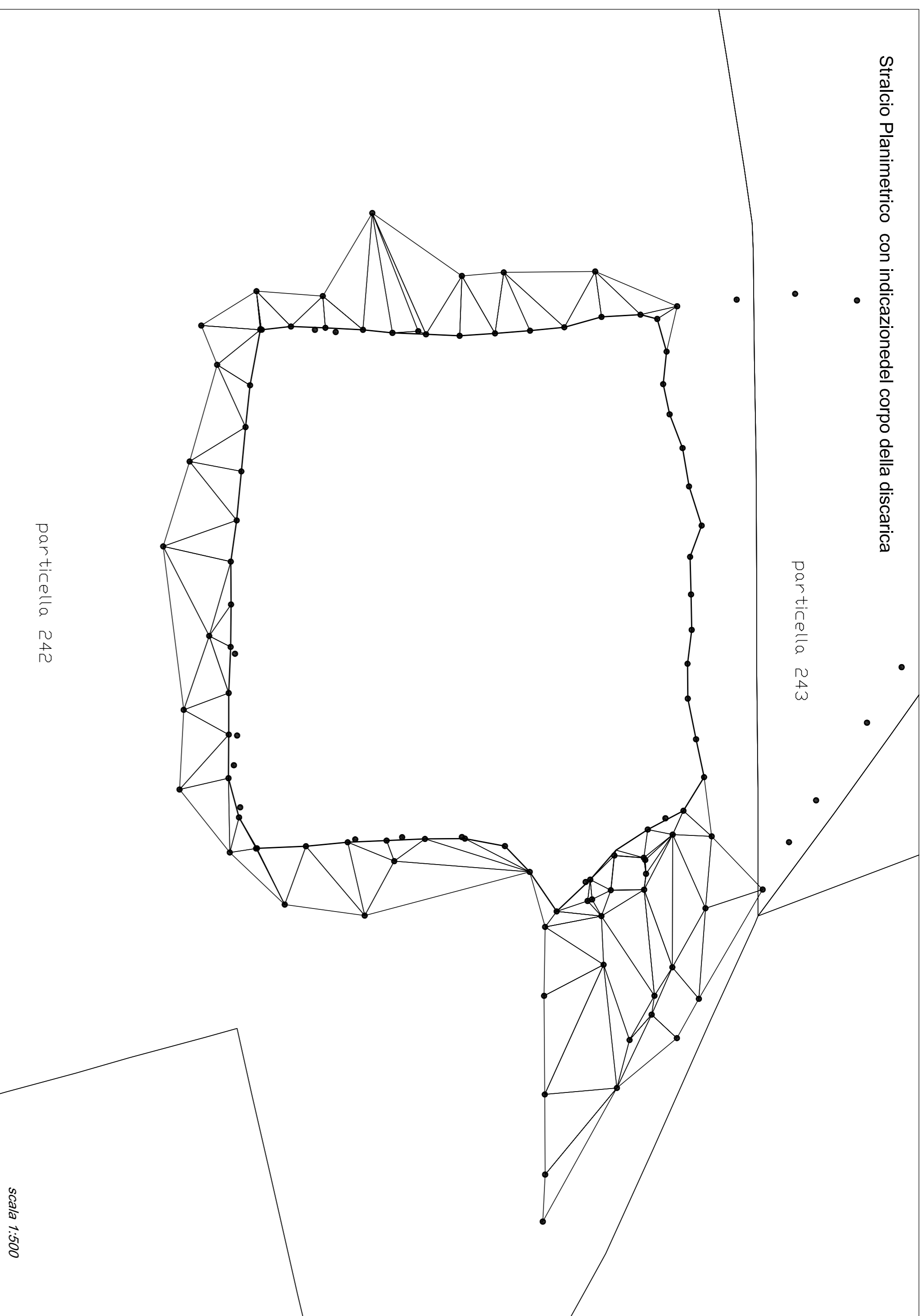


Planimetria: rilievo topografico su CTR Foglio633120



scala 1:500

Stralicio Planimetrico con indicazioni del corpo della discarica



Szazioni del terreno


Z RIFERIMENTO pari a 42,65 m s.l.m.

Sezione 1	5-1	6-1	7-1	8-1	Sezione 5	5-1	5-2	5-3	5-4
Z = 0	47,44	47,58	47,58	47,58	Z = 0	47,44	47,58	47,58	47,58
Quota parziale	47,799	48,828	48,82	48,82	Quota parziale	47,099	46,993	47,04	45,826
Quota assoluta	47,799	48,828	48,82	48,82	n s.l.m. Quota assoluta	47,099	46,993	47,04	45,826
Z = 0	47,39	47,39	47,39	47,39	Z = 0	47,39	47,39	47,39	47,39
Quota parziale	47,799	48,828	48,82	48,82	Quota parziale	47,099	46,993	47,04	45,826
Quota assoluta	47,799	48,828	48,82	48,82	n s.l.m. Quota assoluta	47,099	46,993	47,04	45,826
Z = 0	47,39	47,39	47,39	47,39	Z = 0	47,39	47,39	47,39	47,39
Quota parziale	47,799	48,828	48,82	48,82	Quota parziale	47,099	46,993	47,04	45,826
Quota assoluta	47,799	48,828	48,82	48,82	n s.l.m. Quota assoluta	47,099	46,993	47,04	45,826
Z = 0	47,39	47,39	47,39	47,39	Z = 0	47,39	47,39	47,39	47,39
Quota parziale	47,799	48,828	48,82	48,82	Quota parziale	47,099	46,993	47,04	45,826
Quota assoluta	47,799	48,828	48,82	48,82	n s.l.m. Quota assoluta	47,099	46,993	47,04	45,826

Sezione 3	5-3	6-3	7-3	8-3	Sezione 7	7-1	7-2	7-3	7-4
Z = 0	47,39	47,39	47,39	47,39	Z = 0	47,39	47,39	47,39	47,39
Quota parziale	47,799	48,828	48,82	48,82	Quota parziale	47,099	46,993	47,04	45,826
Quota assoluta	47,799	48,828	48,82	48,82	n s.l.m. Quota assoluta	47,099	46,993	47,04	45,826
Z = 0	47,39	47,39	47,39	47,39	Z = 0	47,39	47,39	47,39	47,39
Quota parziale	47,799	48,828	48,82	48,82	Quota parziale	47,099	46,993	47,04	45,826
Quota assoluta	47,799	48,828	48,82	48,82	n s.l.m. Quota assoluta	47,099	46,993	47,04	45,826

Sezione 4	5-4	6-4	7-4	8-4	Sezione 8	8-1	8-2	8-3	8-4
Z = 0	47,39	47,39	47,39	47,39	Z = 0	47,39	47,39	47,39	47,39
Quota parziale	47,799	48,828	48,82	48,82	Quota parziale	47,099	46,993	47,04	45,826
Quota assoluta	47,799	48,828	48,82	48,82	n s.l.m. Quota assoluta	47,099	46,993	47,04	45,826
Z = 0	47,39	47,39	47,39	47,39	Z = 0	47,39	47,39	47,39	47,39
Quota parziale	47,799	48,828	48,82	48,82	Quota parziale	47,099	46,993	47,04	45,826
Quota assoluta	47,799	48,828	48,82	48,82	n s.l.m. Quota assoluta	47,099	46,993	47,04	45,826

scala 1:500



COMUNE DI MISTERBIANCO

Provincia di Catania

**MESSA IN SICUREZZA D'EMERGENZA DELL'EX DISCARICA
 COMUNALE STA IN CDA RECUPELLI(UGS152/06)**

-PROGETTO ESECUTIVO-

STATO DI FATTO

TAV.: 2

PARRERI



PROGETTAZIONE UFFICIO TECNICO

PROGETTISTA: geom. Lio Preseli Luigi

R.L.P. - geom. Costanzo Alfio

COORDINATORE DELLA SICUREZZA IN FASE DI PROGETTAZIONE: geom. Sigilimbene Sebastiano