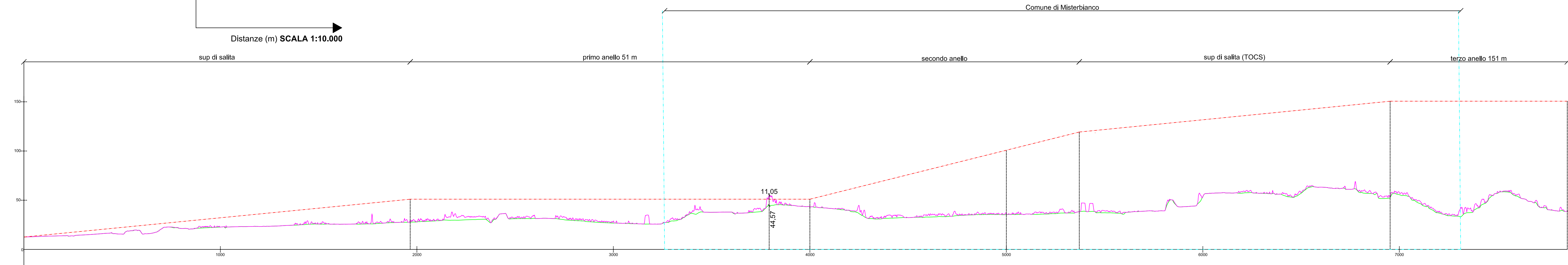


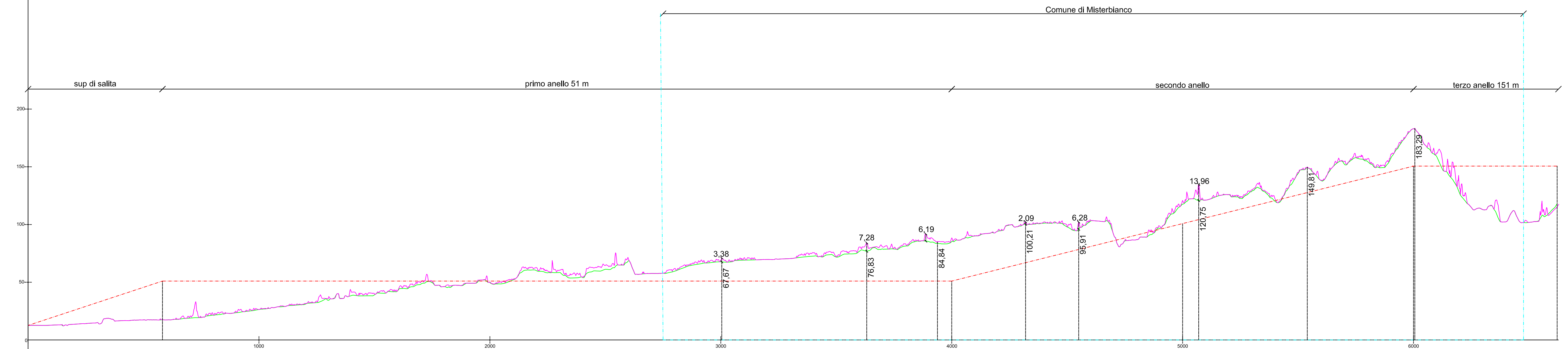
Profili con limite ENAC

Quote (m)
SCALA 1:2.000
Distanze (m) SCALA 1:10.000

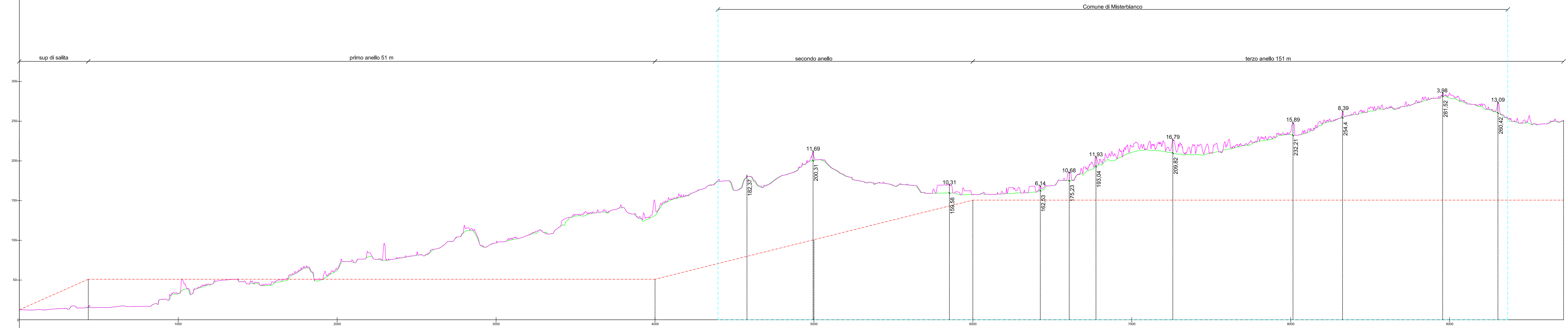
Sezione 1



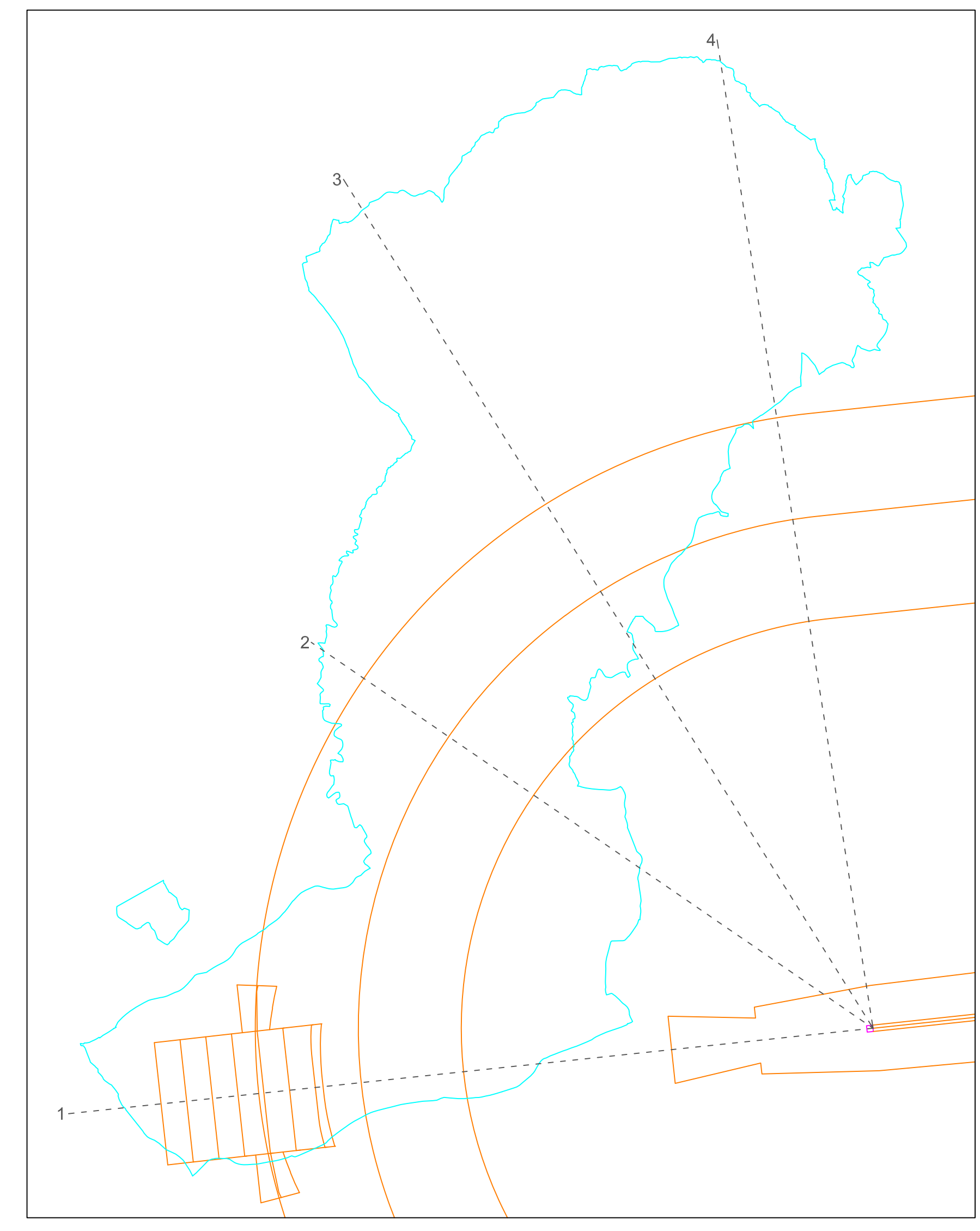
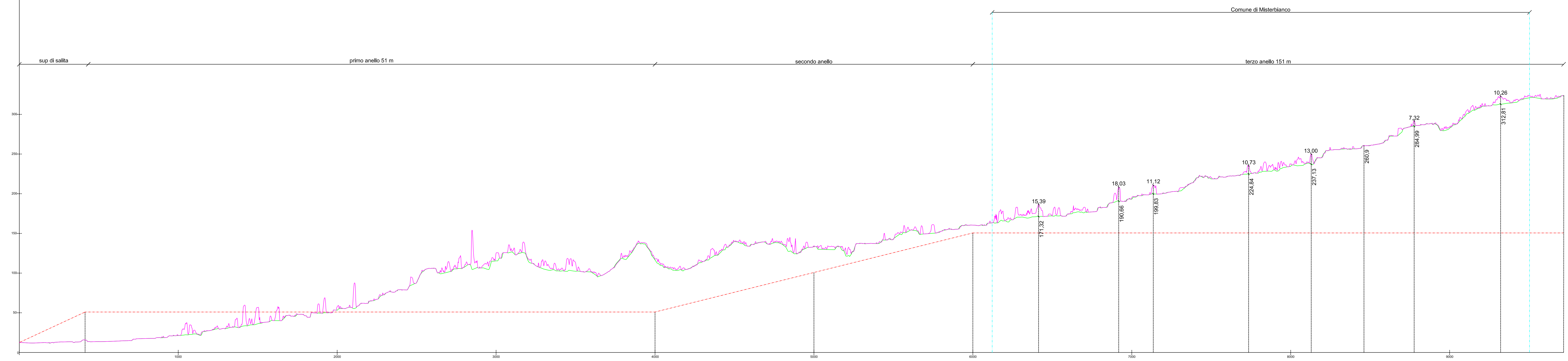
Sezione 2



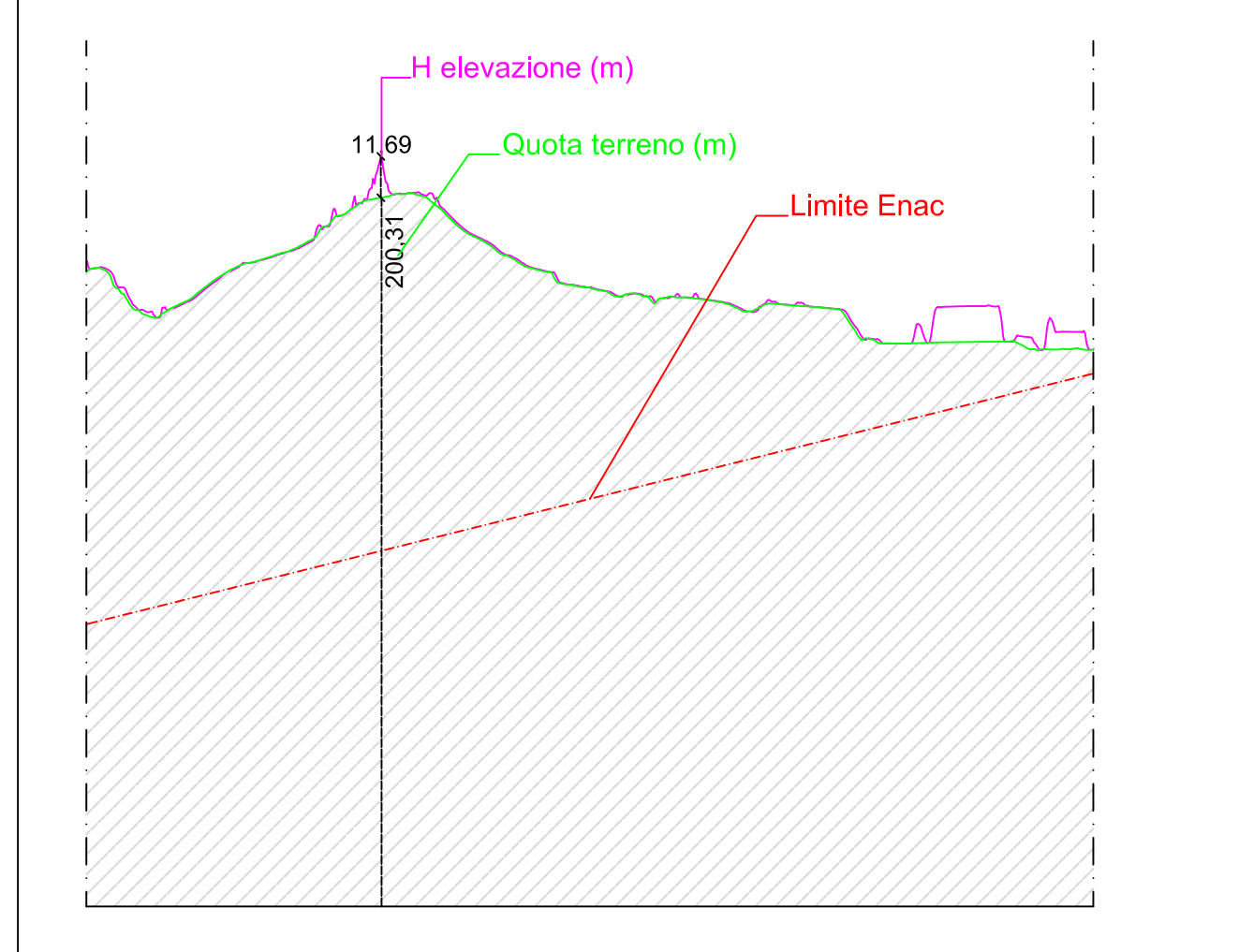
Sezione 3



Sezione 4



- Legenda**
- Vincoli ENAC
 - DTM Modello Digitale del terreno
 - DEM Modello Digitale delle elevazioni
 - Confine Comunale



COMUNE DI MISTERBIANCO
PROVINCIA DI CATANIA
1^o Settore Funzionale "Urbanistica"

Verifica Limiti Aeroportuali sul Territorio Comunale
Tav 4 Profili

Data: 24/02/2014
Scala: 1:10.000 in distanze
1:2000 in quote

IL DIRIGENTE DELL'1^o SETTORE
(Arch. Salvatore Zuccarelli)