



# COMUNE DI MISTERBIANCO

CITTA' METROPOLITANA DI CATANIA

8° Settore Funzionale "Lavori Pubblici"

## VERBALE DI PROCEDURA NEGOZIATA

### PROCEDURA TELEMATICA

**PROCEDURA NEGOZIATA AI SENSI DELL'ART.36, COMMA 2, LETTERA B) DEL DECRETO LEGISLATIVO N.50/2016 E SUCCESSIVE MODIFICAZIONI PER L'AFFIDAMENTO DEL SERVIZIO DI REDAZIONE DELLO STUDIO GEOLOGICO A SUPPORTO DELLA PROGETTAZIONE ESECUTIVA DELL'INTERVENTO DI "COMPLETAMENTO DELLA RETE COMUNALE DI ADDUZIONE DELLE ACQUE BIANCHE AL CANALE DI GRONDA - LATO OVEST".**

IMPORTO A BASE DI GARA (onorario + spese): € 10.859,22 (oneri previdenziali e IVA esclusi)

**CIG: ZFA28678F9**

L'anno 2019 il giorno 6 (sei) del mese di agosto alle ore 10:15, in Misterbianco presso gli Uffici dell'8° Settore "Lavori Pubblici" del Comune di Misterbianco, siti in via S. Antonio Abate n. 3 - piano primo, l'ing. Orlando Vincenzo - presidente della commissione, unitamente ai componenti, ing. Cedro Ciro Giorgio e sig.ra Torre Anna - quest'ultima in qualità di segretario redattore del verbale, dichiara aperta la seduta pubblica della gara in oggetto e premette che:

Con Determinazione del Responsabile dell'8° Settore "Lavori Pubblici" n.1791 del 11/06/2019 è stata adottata apposita determina a contrarre, ai sensi dell'art. 192 del d.lgs. n. 267/2000 e successive modificazioni, per l'affidamento del servizio di redazione dello studio geologico a supporto della progettazione esecutiva dell'intervento di completamento della rete comunale di adduzione delle acque bianche al canale di gronda - lato ovest, dell'importo a base d'asta (compenso professionale) di €. 10.859,22, oltre contributo previdenziale ed IVA;

Con la medesima determinazione è stato disposto l'affidamento del servizio mediante procedura negoziata, ai sensi dell'art. 36, comma 2, lettera b), del d.lgs. n. 50/2016 e successive modificazioni, previa indagine di mercato da espletare - tramite la piattaforma telematica di e-procurement del

COMUNE DI MISTERBIANCO  
Comune di Misterbianco  
Protocollo N.0042542/2019 del 09/09/2019

Comune di Misterbianco - mediante pubblicazione di avviso pubblico per manifestazione di interesse;

L'Avviso per manifestazione di interesse, con il quale è stata avviata l'indagine di mercato in questione, è stato pubblicato in data 14/06/2019 sul sito istituzionale del Comune di Misterbianco, all'indirizzo: <http://www.comune.misterbianco.ct.it>, nelle sezioni: "Portale e-procurement", "Bandi di gara e contratti" e "Albo pretorio on-line";

Il termine di presentazione delle manifestazioni di interesse, tramite piattaforma telematica, è stato fissato per le ore 13:00 del giorno 02/07/2019;

In data 03/07/2019 e seguenti è stata espletata la manifestazione di interesse, alla quale hanno partecipato e sono stati ammessi n. 27 operatori economici, ritenuti validi rispetto all'Avviso di cui sopra, indicati nell'elenco **allegato A**;

In data 12/07/2019, previa comunicazione a mezzo PEC a tutti i partecipanti alla manifestazione di interesse, è stato effettuato, in modalità anonima tramite la piattaforma telematica, il sorteggio pubblico per l'individuazione dei n. 20 (venti) operatori economici da invitare alla procedura negoziata;

In data 17/07/2019 è stata trasmessa, tramite la piattaforma telematica di e-procurement del Comune di Misterbianco, la lettera di invito - prot. n. 35311/2019 - ai n. 20 operatori economici sorteggiati, indicati nell'elenco **allegato B**;

Il termine di presentazione delle offerte attraverso la piattaforma telematica (*documentazione amministrativa e offerta economica*) è stato fissato alle ore 12:00 del 05/08/2019;

L'inizio delle operazioni di gara, con l'apertura della documentazione amministrativa, è stato fissato per oggi 06/08/2019, alle ore 10:00.

Ciò premesso, la Commissione prende atto che entro il termine di scadenza sono pervenute al sistema offerte da parte di n. 16 (sedici) operatori economici, indicati nell'elenco **allegato C**.

I Componenti della Commissione, prima dell'inizio delle operazioni di gara, dichiarano di non trovarsi in alcuna condizione di incompatibilità con i partecipanti alla procedura.

Quanto sopra premesso e formando la premessa parte integrante e sostanziale del presente verbale, alle ore 11:00 il Presidente sospende temporaneamente le operazioni di gara e rinvia, per il prosieguo al giorno 7 agosto 2019, alle ore 09:00.

Alle ore 09:18 del 7 agosto 2019 la Commissione - come sopra composta e sempre in seduta pubblica - riprende e prosegue le operazioni di gara come di seguito verbalizzato.

Si procede quindi con l'apertura e l'esame delle buste telematiche contenenti la documentazione amministrativa, disponendo l'ammissione, l'ammissione con riserva (avviando il soccorso istruttorio) ovvero l'esclusione dei concorrenti, come riportato nell'elenco **allegato C**.

Ultimato l'esame della documentazione amministrativa, la Commissione dà atto che complessivamente sono stati ammessi alla successiva fase della procedura di gara n. 15 (quindici) concorrenti, mentre n. 1 (uno) concorrente è stato ammesso con riserva e per il quale viene disposta l'applicazione dell'istituto del soccorso istruttorio di cui all'art. 83, comma 9, del d.lgs. n. 50/2016 e s.m.i.

La Commissione dà atto, altresì, che in questa fase della procedura di gara, nessun concorrente è rimasto escluso.

Le operazioni odierne sono ultimate alle ore 13:30.

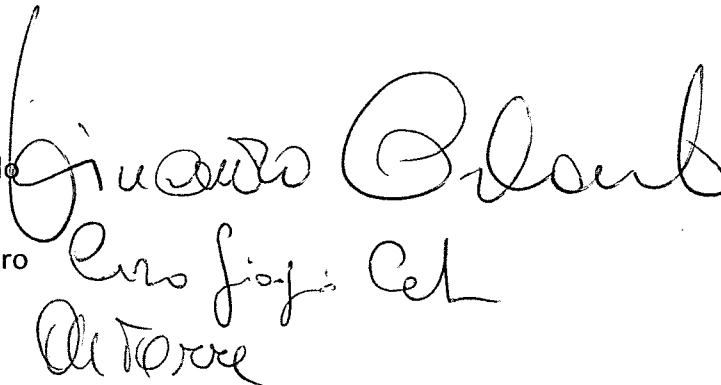
Letto confermato e sottoscritto

La Commissione

Ing. Vincenzo Orlando

Ing. Ciro Giorgio Cedro

Sig.ra Torre Anna



The image shows three handwritten signatures in black ink. The first signature is for Vincenzo Orlando, the second for Ciro Giorgio Cedro, and the third for Anna Torre. The signatures are written in a cursive style.



# COMUNE DI MISTERBIANCO

CITTA' METROPOLITANA DI CATANIA

8° Settore Funzionale "Lavori Pubblici"

L'anno 2019 il giorno 9 (nove) del mese di agosto alle ore 12:20, in Misterbianco presso gli Uffici dell'8° Settore "Lavori Pubblici" del Comune di Misterbianco, siti in via S. Antonio Abate n.3 - piano primo, si riunisce la Commissione di gara nelle persone dei signori: *ing. Orlando Vincenzo* - presidente della commissione, *ing. Cedro Ciro Giorgio* - componente e *sig.ra Torre Anna* - segretario redattore del verbale.

La Commissione prende atto che il concorrente ammesso con riserva - *Studio di Geologia Applicata* - nei cui confronti è stata disposta la procedura di soccorso istruttorio, ha inoltrato attraverso la piattaforma telematica (*entro il termine assegnato*), la documentazione integrativa richiesta tramite sistema, con PEC del 08/08/2019, come da elenco *allegato D*.

Il predetto concorrente, sciolta la riserva in ordine alla relativa ammissione, viene ammesso alla successiva fase di gara, alla quale restano pertanto ammessi complessivamente *n. 16 (sedici)* concorrenti.

Le operazioni odierne sono ultimate alle ore 12:40.

La data di apertura delle offerte economiche viene fissata per il giorno 19 agosto 2019, alle ore 10:00, disponendone la comunicazione tramite il sistema telematico a tutti i concorrenti partecipati alla gara.

Si dispone altresì la comunicazione dell'ammissione/esclusione a tutti concorrenti partecipanti alla procedura negoziata.

Letto confermato e sottoscritto

La Commissione

Ing. Vincenzo Orlando

Ing. Ciro Giorgio Cedro

Sig.ra Torre Anna



# COMUNE DI MISTERBIANCO

CITTA' METROPOLITANA DI CATANIA

8° Settore Funzionale "Lavori Pubblici"

L'anno 2019 il giorno 4 (*quattro*) del mese di *settembre* alle ore 12:30, in Misterbianco presso gli Uffici dell'8° Settore "Lavori Pubblici" del Comune di Misterbianco, siti in via S. Antonio Abate n.3 - piano primo, si riunisce la Commissione di gara nelle persone dei signori: *ing. Orlando Vincenzo* - presidente della commissione, *ing. Cedro Ciro Giorgio* - componente e *sig.ra Torre Anna* - segretario redattore del verbale.

Si procede quindi - in seduta pubblica - con lo sblocco telematico e l'esame delle offerte economiche presentate dai concorrenti, che vengono riportate nell'elenco ***allegato E***.

Ultimate tali operazioni si dispone il calcolo della soglia di anomalia e la successiva proposta di aggiudicazione.

Atteso che il numero delle offerte ammesse è superiore a 15 e che pertanto, per il calcolo della soglia di anomalia, si applica la procedura prevista dal *comma 2, dell'art. 97 del d.lgs. n. 50/2016 e successive modificazioni*, la Commissione procede - tramite la piattaforma telematica - alla individuazione della soglia di anomalia delle offerte, che risulta pari al ***43,9850%***, come da relativi calcoli riportati in dettaglio nel prospetto ***allegato F***.

Quindi la Commissione prende atto che l'offerta che più si avvicina per difetto alla soglia di anomalia come sopra determinata è quella presentata dal concorrente *Giovanni Bonanno Conti* di Capizzi (ME), che ha offerto il ribasso del ***42,693%***.

Atteso quanto sopra verbalizzato, la Commissione propone l'aggiudicazione dell'appalto del ***servizio di redazione dello studio geologico a supporto della progettazione esecutiva dell'intervento di completamento della rete comunale di adduzione delle acque bianche al canale di gronda - lato ovest*** in favore del concorrente **DOTT. GEOL. GIOVANNI BONANNO CONTI** con studio in Capizzi (ME), via Arcangeli n. 6, C.F.: BNNNGNN75S17C251I - P.IVA 02586070837, con il ribasso del ***42,693%***, per l'importo complessivo (onorario + spese), al netto di detto ribasso, di € ***6.223,09***, oltre oneri previdenziali ed IVA.

OGGETTO: SERVIZIO DI REDAZIONE DELLO STUDIO GEOLOGICO A SUPPORTO DELLA PROGETTAZIONE ESECUTIVA DELL'INTERVENTO DI "COMPLETAMENTO DELLA RETE COMUNALE DI ADDUZIONE DELLE ACQUE BIANCHE AL CANALE DI GRONDA - LATO OVEST".

## ELENCO PARTECIPANTI (AMMESSI) ALLA MANIFESTAZIONE DI INTERESSE

n° ordine	ID procedura	Ragione sociale
1	542	Abbate Giuseppe
2	549	AEG - GEOLOGI ASSOCIATI
3	593	Alberto Collovà
4	537	Alessandro Zingales
5	544	Calogero Pecoraro
6	532	D'ANNA SERGIO LEONARDO
7	526	DOMENICO PONTILLO
8	531	Dott. Geol. Raffaele Trocchia
9	529	Dott. Ing. Geol. Paolo Rizzo
10	543	Emilio Lionetti
11	546	G.I.A. Consulting S.r.l.
12	539	Geologo Alberto Fortunato De Salvatore
13	527	Geologo Carmelo NICITA
14	538	Geologo Munafò Francesco
15	534	Geologo Salvatore Andronaco
16	550	Geoproject s.r.l.
17	536	Giovanni Bonanno Conti
18	528	GIUSEPPE CUFARI
19	540	LA SPINA GIUSEPPE
20	541	Luigi Butticè
21	594	Maria Letizia Carbone
22	545	Massimo Marrocchesi
23	547	Renata Grasso
24	533	Roberto De Domenico
25	592	SALVATORE MAIO
26	535	STUDIO DI GEOLOGIA APPLICATA
27	530	Studio Geologico Associato S.G.A.

LA COMMISSIONE

ING. VINCENZO ORLANDO

ING. CIRO GIORGIO CEDRO

SIG.RA ANNA TORRE

OGGETTO: SERVIZIO DI REDAZIONE DELLO STUDIO GEOLOGICO A SUPPORTO DELLA PROGETTAZIONE ESECUTIVA DELL'INTERVENTO DI "COMPLETAMENTO DELLA RETE COMUNALE DI ADDUZIONE DELLE ACQUE BIANCHE AL CANALE DI GRONDA - LATO OVEST".

## ELENCO OPERATORI ECONOMICI SORTEGGIATI

n° ordine	ID procedura	Ragione sociale
1	542	Abbate Giuseppe
2	549	AEG - GEOLOGI ASSOCIATI
3	593	Alberto Collovà
4	532	D'ANNA SERGIO LEONARDO
5	531	Dott. Geol. Raffaele Trocchia
6	529	Dott. Ing. Geol. Paolo Rizzo
7	543	Emilio Lionetti
8	546	G.I.A. Consulting S.r.l.
9	539	Geologo Alberto Fortunato De Salvatore
10	527	Geologo Carmelo NICITA
11	538	Geologo Munafò Francesco
12	534	Geologo Salvatore Andronaco
13	550	Geoproject s.r.l.
14	536	Giovanni Bonanno Conti
15	528	GIUSEPPE CUFARI
16	545	Massimo Marrocchesi
17	547	Renata Grasso
18	592	SALVATORE MAIO
19	535	STUDIO DI GEOLOGIA APPLICATA
20	530	Studio Geologico Associato S.G.A.

LA COMMISSIONE

ING. VINCENZO ORLANDO


ING. CIRO GIORGIO CEDRO


SIG.RA ANNA TORRE


OGGETTO: SERVIZIO DI REDAZIONE DELLO STUDIO GEOLOGICO A SUPPORTO DELLA PROGETTAZIONE ESECUTIVA DELL'INTERVENTO DI "COMPLETAMENTO DELLA RETE COMUNALE DI ADDUZIONE DELLE ACQUE BIANCHE AL CANALE DI GRONDA - LATO OVEST".

ELENCO OPERATORI ECONOMICI PARTECIPANTI

n° ordine	Ragione sociale	Ammissione/Esclusione	Motivazione
1	Abbate Giuseppe	Ammesso	
2	AEG - GEOLOGI ASSOCIATI	Ammesso	
3	D'ANNA SERGIO LEONARDO	Ammesso	
4	Dott. Geol. Raffaele Trocchia	Ammesso	
5	Dott. Ing. Geol. Paolo Rizzo	Ammesso	
6	Emilio Lionetti	Ammesso	
7	Geologo Alberto Fortunato De Salvatore	Ammesso	
8	Geologo Carmelo NICITA	Ammesso	
9	Geologo Munafò Francesco	Ammesso	
10	Geologo Salvatore Andronaco	Ammesso	
11	Giovanni Bonanno Conti	Ammesso	
12	GIUSEPPE CUFARI	Ammesso	
13	Massimo Marrocchesi	Ammesso	
14	SALVATORE MAIO	Ammesso	
15	STUDIO DI GEOLOGIA APPLICATA	Ammesso con riserva	Il modello DGUE firmato digitalmente, inserito nella cartella contenente la documentazione amministrativa, non risulta compilato nelle sue parti. In applicazione dell'istituto del soccorso istruttorio di cui all'art. 83 comma 9 del d.lgs. 50/2016, si dispone di richiedere al concorrente di reinviare il file leggibile del DGUE debitamente compilato e firmato digitalmente.
16	Studio Geologico Associato S.G.A.	Ammesso	

ING. VINCENZO ORLANDO  LA COMMISSIONE

ING. CIRO GIORGIO CEDRO 

SIG.RA ANNA TORRE 




OGGETTO: SERVIZIO DI REDAZIONE DELLO STUDIO GEOLOGICO A SUPPORTO DELLA PROGETTAZIONE ESECUTIVA DELL'INTERVENTO DI "COMPLETAMENTO DELLA RETE COMUNALE DI ADDUZIONE DELLE ACQUE BIANCHE AL CANALE DI GRONDA - LATO OVEST".

SOCORSO ISTRUTTORIO

n° ordine	Ragione sociale	Data invio richiesta (PEC)	Oggetto richiesta soccorso istruttorio	Data caricamento documentazione integrativa	Esito
1	STUDIO DI GEOLOGIA APPLICATA	07/08/2019	Modello DGUE debitamente compilato e firmato digitalmente.	08/08/2019	Il concorrente ha prodotto la documentazione integrativa richiesta, esaminata la quale la Commissione scoglie la riserva e ne dispone l'AMMISSIONE.

ING. VINCENZO ORLANDO  
 ING. CIRO GIORGIO CEDRO  
 SIG.RA ANNA TORRE

LA COMMISSIONE



OGGETTO: SERVIZIO DI REDAZIONE DELLO STUDIO GEOLOGICO A SUPPORTO DELLA PROGETTAZIONE ESECUTIVA DELL'INTERVENTO DI "COMPLETAMENTO DELLA RETE COMUNALE DI ADDUZIONE DELLE ACQUE BIANCHE AL CANALE DI GRONDA - LATO OVEST".


## ELENCO OPERATORI ECONOMICI PARTECIPANTI

n° ordine	Ragione sociale	Offerta - Percentuale di Ribasso (%)	Ammissione/Esclusione	Motivazione Esclusione
1	Abbate Giuseppe	40,117%	Ammesso	
2	AEG - GEOLOGI ASSOCIATI	37,190%	Ammesso	
3	D'ANNA SERGIO LEONARDO	41,967%	Ammesso	
4	Dott. Geol. Raffaele Trocchia	48,299%	Ammesso	
5	Dott. Ing. Geol. Paolo Rizzo	46,400%	Ammesso	
6	Emilio Lionetti	41,125%	Ammesso	
7	Geologo Alberto Fortunato De Salvatore	40,150%	Ammesso	
8	Geologo Carmelo NICITA	40,950%	Ammesso	
9	Geologo Munafò Francesco	42,600%	Ammesso	
10	Geologo Salvatore Andronaco	39,800%	Ammesso	
11	Giovanni Bonanno Conti	42,693%	Ammesso	
12	GIUSEPPE CUFARI	40,287%	Ammesso	
13	Massimo Marrocchesi	39,230%	Ammesso	
14	SALVATORE MAIO	46,789%	Ammesso	
15	STUDIO DI GEOLOGIA APPLICATA	45,690%	Ammesso	
16	Studio Geologico Associato S.G.A.	44,511%	Ammesso	

ING. VINCENZO ORLANDO

ING. CIRO GIORGIO CEDRO

SIG.RA ANNA TORRE


  
 LA COMMISSIONE

PROCEDURA NEGOZIATA AI SENSI DELL'ART. 36 COMMA 2 LETTERA B) DEL DECRETO LEGISLATIVO N. 50/2016

**STAZIONE APPALTANTE: COMUNE DI MISTERBIANCO**

**Servizio di redazione dello studio geologico a supporto della progettazione esecutiva dell'intervento di "completamento della rete comunale di adduzione delle acque bianche al canale di gronda - lato ovest"**

IMPORTO A BASE DI GARA (COMPENSO PROFESSIONALE) OGGETTO A RIBASSO		CALCOLO SOGLIA DI ANOMALIA ART. 97, COMMA 2, DEL DECRETO LEGISLATIVO N. 50/2016 E SS.MM.II. (NUMERO OFFERTE AMMESSE PARI O SUPERIORE A 15)			
€ 10.859,22		506,2900			
NUMERO DEI CONCORRENTI AMMESSI		SOMMA DEI RIBASSI PERCENTUALI DI TUTTE LE OFFERTE AMMESSE (CON ESCLUSIONE DELLE ALI)			
16		42,1908%			
NUMERO DELLE OFFERTE CHE COMPONGONO L'ALA SUPERIORE		SCARTO MEDIO ARITMETICO DELLE OFFERTE CHE SUPERANO LA MEDIA ARITMETICA			
2		18%			
NUMERO DELLE OFFERTE CHE COMPONGONO L'ALA INFERIORE		PERCENTUALE DECREMENTO DA APPLICARE ALLO SCARTO MEDIO ARITMETICO			
2		0,3938%			
NUMERO RIBASSI ≥ SOGLIA ANOMALIA		SOGLIA DI ANOMALIA			
5		43,9850%			
N. ORD.	DENOMINAZIONE CONCORRENTE	% RIBASSO	PREZZO OFFERTO	SCARTO	ESITO
1	Dott. Geol. Raffaele Principi - Caprianni (NA)	46,799%	€ 5.202,55	4,2092%	Offerta Anomala
2	SAVATORE RAIIB - SORRENTINO (NA)	46,789%	€ 5.202,55	4,2092%	Offerta Anomala
3	Dott. Ing. Geol. Paolo Rizzo - Agrigento	46,400%	€ 5.820,542	4,2092%	Offerta Anomala
4	STUDIO DI GEOLOGIA APPLICATA - Cammarata (AG)	45,690%	€ 5.897,642	3,4992%	Offerta Anomala
5	Studio Geologico Associato S.G.A. - Centuripe (EN)	44,511%	€ 6.025,673	2,3202%	Offerta Anomala
6	Giovanni Bonanno Conti - Capizzi (ME)	42,693%	€ 6.223,093	0,5022%	AGGIUDICATARIO
7	Geologo Maurizio Francesco - Barcellona Pozzo di Gotto (ME)	42,600%	€ 6.233,192	0,4092%	2° classificato
8	D'ANNA SERGIO LEONARDO - Petralia Sottana (PA)	41,967%	€ 6.301,931	-	
9	Emilio Lionetti - Canicci (KR)	41,125%	€ 6.393,366	-	
10	Geologo Carmelo NICITA - Santa Teresa di Riva (ME)	40,950%	€ 6.412,369	-	
11	GIUSEPPE CUFARI - Canicci (CS)	40,287%	€ 6.484,366	-	
12	Geologo Alberto Fortunato De Salvatore - Santa Lucia del Mela (ME)	40,150%	€ 6.499,243	-	
13	Abbate Giuseppe - Blufi (PA)	40,117%	€ 6.502,827	-	
14	Geologo Salvatore Andronaco - Ali Terme (ME)	39,800%	€ 6.537,250	-	
15	Massimo Marchese - Novelle (SH)	39,230%	€ 6.599,176	0,0000%	
16	MSB GEOLOGY ASSOCIATI - Castiglione (CA)	37,109%	€ 6.810,000	0,0000%	

SOGLIA DI ANOMALIA - 43,9850%