



COMUNE DI MISTERBIANCO

CITTA' METROPOLITANA DI CATANIA
8° Settore Funzionale "Lavori Pubblici"

VERBALE DI PROCEDURA NEGOZIATA

PROCEDURA TELEMATICA

PROCEDURA NEGOZIATA AI SENSI DELL'ART.36, COMMA 2, LETTERA B) DEL DECRETO LEGISLATIVO N.50/2016 E SUCCESSIVE MODIFICAZIONI PER L'AFFIDAMENTO DEL SERVIZIO DI REDAZIONE DELLO STUDIO GEOLOGICO A SUPPORTO DELLE OPERE DI REGIMENTAZIONE DELLE ACQUE METEORICHE NELL'AREA PRODUTTIVA E COMMERCIALE IN CONTRADA MEZZOCAMPO E SISTEMAZIONE IDRAULICA DEL CANALE ANNUNZIATELLA FINO ALL'IMMISSIONE NEL TORRENTE ACQUICELLA.

IMPORTO A BASE DI GARA (onorario + spese): € 11.750,00 (oneri previdenziali e IVA esclusi)

CUP: G86C18000410002 - CIG: ZB8279AE11

L'anno 2019 il giorno 12 (dodici) del mese di luglio alle ore 10:15, in Misterbianco presso gli Uffici dell'8° Settore "Lavori Pubblici" del Comune di Misterbianco, siti in via S. Antonio Abate n. 3 - piano primo, l'ing. Orlando Vincenzo - presidente della commissione, unitamente ai componenti, geom.

Marchese Giuseppe e sig.ra Torre Anna - quest'ultima in qualità di segretario redattore del verbale, dichiara aperta la seduta pubblica della gara in oggetto e premette che:

Con Determinazione del Responsabile dell'8° Settore "Lavori Pubblici" n.1533 del 20/05/2019 è stata adottata apposita determina a contrarre, ai sensi dell'art. 192 del d.lgs. n. 267/2000 e successive modificazioni, per l'affidamento del servizio di redazione dello studio geologico a supporto delle opere di regimentazione delle acque meteoriche nell'area produttiva e commerciale in contrada Mezzocampo e sistemazione idraulica del canale Annunziatella fino all'immissione nel torrente Acquicella, dell'importo a base d'asta (compenso professionale) di €. 11.750,00, oltre contributo previdenziale ed IVA;

Con la medesima determinazione è stato disposto l'affidamento del servizio mediante procedura negoziata, ai sensi dell'art. 36, comma 2, lettera b), del d.lgs. n. 50/2016 e successive modificazioni,

previa indagine di mercato da espletare - tramite la piattaforma telematica di e-procurement del Comune di Misterbianco - mediante pubblicazione di avviso pubblico per manifestazione di interesse;

L'Avviso per manifestazione di interesse, con il quale è stata avviata l'indagine di mercato in questione, è stato pubblicato in data 21/05/2019 sul sito istituzionale del Comune di Misterbianco, all'indirizzo: <http://www.comune.misterbianco.ct.it>, nelle sezioni: "Portale e-procurement", "Bandi di gara e contratti" e "Albo pretorio on-line";

Il termine di presentazione delle manifestazioni di interesse, tramite piattaforma telematica, è stato fissato per le ore 13:00 del giorno 06/06/2019;

In data 07/06/2019 e seguenti è stata espletata la manifestazione di interesse, alla quale hanno partecipato e sono stati ammessi n. 41 operatori economici, ritenuti validi rispetto all'Avviso di cui sopra, indicati nell'elenco **allegato A**;

In data 17/06/2019, previa comunicazione a mezzo PEC a tutti i partecipanti alla manifestazione di interesse, è stato effettuato, in modalità anonima tramite la piattaforma telematica, il sorteggio pubblico per l'individuazione dei n. 20 (venti) operatori economici da invitare alla procedura negoziata;

In data 28/06/2019 è stata trasmessa, tramite la piattaforma telematica di e-procurement del Comune di Misterbianco, la lettera di invito - prot. n. 32311/2019 - ai n. 20 operatori economici sorteggiati, indicati nell'elenco **allegato B**;


Il termine di presentazione delle offerte attraverso la piattaforma telematica (*documentazione amministrativa e offerta economica*) è stato fissato alle ore 12:00 del 11/07/2019;

L'inizio delle operazioni di gara, con l'apertura della documentazione amministrativa, è stato fissato per oggi 12/07/2019, alle ore 10:00.

Ciò premesso, la Commissione prende atto che entro il termine di scadenza sono pervenute al sistema offerte da parte di n. 12 (dodici) operatori economici, indicati nell'elenco **allegato C**.

I Componenti della Commissione, prima dell'inizio delle operazioni di gara, dichiarano di non trovarsi in alcuna condizione di incompatibilità con i partecipanti alla procedura.

Quanto sopra premesso e formando la premessa parte integrante e sostanziale del presente verbale, alle ore 11:00 il Presidente sospende temporaneamente le operazioni di gara e rinvia, per il prosieguo al giorno 16 luglio 2019, alle ore 16:30.



Alle ore 17:10 del 16 luglio 2019 la Commissione - come sopra composta e sempre in seduta pubblica - riprende e prosegue le operazioni di gara come di seguito verbalizzato.

Si procede quindi con l'apertura e l'esame delle buste telematiche contenenti la documentazione amministrativa, disponendo l'ammissione, l'ammissione con riserva (avviando il soccorso istruttorio) ovvero l'esclusione dei concorrenti, come riportato nell'elenco **allegato C**.

Ultimato l'esame della documentazione amministrativa, la Commissione dà atto che sono stati ammessi alla successiva fase della procedura di gara tutti i 12 (dodici) concorrenti partecipanti.

La Commissione dà atto, pertanto, che in questa fase della procedura di gara, nessun concorrente è rimasto escluso.

Si dispone altresì la comunicazione dell'ammissione/esclusione ai concorrenti partecipanti alla procedura negoziata.

Le operazioni odierne sono ultimate alle ore 17:30.


Letto confermato e sottoscritto

La Commissione

Ing. Vincenzo Orlando

Geom. Giuseppe Marchese

Sig.ra Torre Anna





COMUNE DI MISTERBIANCO

CITTA' METROPOLITANA DI CATANIA

8° Settore Funzionale "Lavori Pubblici"

L'anno 2019 il giorno 19 (diciannove) del mese di luglio alle ore 11:15, in Misterbianco presso gli Uffici dell'8° Settore "Lavori Pubblici" del Comune di Misterbianco, siti in via S. Antonio Abate n.3 - piano primo, si riunisce la Commissione di gara nelle persone dei signori: *ing. Orlando Vincenzo* - presidente della commissione, *ing. Cedro Ciro Giorgio* - componente e *sig.ra Torre Anna* - segretario redattore del verbale.

La Commissione prende atto che con e-mail trasmessa tramite il sistema telematico a tutti i concorrenti partecipati ed avviso del 16/07/2019 pubblicato nell'apposita area del portale è stata comunicata la data della seduta odierna per l'apertura delle offerte economiche.

Si procede quindi con lo sblocco telematico e l'esame delle offerte economiche presentate dai concorrenti, che vengono riportate nell'elenco *allegato D*.

Ultimate tali operazioni si dispone il calcolo della soglia di anomalia e la successiva proposta di aggiudicazione.

Atteso che il numero delle offerte ammesse è inferiore a 15 e che pertanto, per il calcolo della soglia di anomalia, si applica la procedura prevista dal *comma 2-bis, dell'art. 97 del d.lgs. n. 50/2016 e successive modificazioni*, la Commissione procede - tramite la piattaforma telematica - alla individuazione della soglia di anomalia delle offerte, che risulta pari al **49,5201%**, come da relativi calcoli riportati in dettaglio nel prospetto *allegato E*.

Quindi la Commissione prende atto che l'offerta che più si avvicina per difetto alla soglia di anomalia come sopra determinata è quella presentata dal concorrente **SALVATORE MAIO** di Milazzo (ME), che ha offerto il ribasso del 45,999%.

Atteso quanto sopra verbalizzato, la Commissione propone l'aggiudicazione dell'appalto del **servizio di redazione dello studio geologico a supporto delle opere di regimentazione delle acque meteoriche nell'area produttiva e commerciale in contrada Mezzocampo e sistemazione idraulica del canale Annunziatella fino all'immissione nel torrente Acquicella** in favore del concorrente **DOTT. GEOL. SALVATORE MAIO** con studio in Milazzo (ME), via San Marco n. 90, C.F.:

MAISVT62E19F206B P.IVA 01658470834, con il ribasso del **45,999%**, per l'importo complessivo (onorario + spese), al netto di detto ribasso, di € **6.345,12**, oltre oneri previdenziali ed IVA.

Il secondo in graduatoria risulta essere il concorrente *Dott. Geol. Raffaele Trocchia* di Camposano (NA), che ha offerto un ribasso percentuale pari al **45,000%**, immediatamente inferiore a quello di aggiudicazione.

L'aggiudicazione è subordinata all'esito positivo delle verifiche in merito ai requisiti soggettivi e tecnico professionali dichiarati in sede di gara.

Si dispone la pubblicazione del presente verbale all'Albo Pretorio del Comune di Misterbianco, sul sito istituzionale dell'Ente <http://www.comune.misterbianco.ct.it>, nelle sezioni: "Albo pretorio on-line" e "Bandi di gara e contratti" e nell'apposita area del "Portale e-procurement" del Comune di Misterbianco.

Si dispone altresì la trasmissione del presente verbale ai concorrenti partecipanti alla procedura negoziata.

Le operazioni sono ultimate alle ore **11:50**.


Letto confermato e sottoscritto

La Commissione

Ing. Vincenzo Orlando



Ing. Ciro Giorgio Cedro



Sig.ra Torre Anna



OGGETTO: SERVIZIO DI REDAZIONE DELLO STUDIO GEOLOGICO A SUPPORTO DELLE OPERE DI REGIMENTAZIONE DELLE ACQUE METEORICHE NELL'AREA PRODUTTIVA E COMMERCIALE IN CONTRADA MEZZOCAMPO E SISTEMAZIONE IDRAULICA DEL CANALE ANNUNZIATELLA FINO ALL'IMMISSIONE NEL TORRENTE ACQUICELLA.

ELENCO PARTECIPANTI (AMMESSI) ALLA MANIFESTAZIONE DI INTERESSE

n° ordine	ID procedura	Ragione sociale
1	439	Abbate Giuseppe
2	474	AEG - GEOLOGI ASSOCIATI
3	497	Albace Ornella
4	509	Alberto Collovà
5	500	Alessandro Zingales
6	454	Antonio Pagnotto
7	476	Calogero Pecoraro
8	518	D'ANNA SERGIO LEONARDO
9	488	Domenico Feminò
10	483	DOMENICO PONTILLO
11	493	DOTT. GEOL. FRANCESCO PETROSINO
12	460	Dott. Geol. Raffaele Trocchia
13	473	Dott. Ing. Geol. Paolo Rizzo
14	434	Emilio Lionetti
15	449	Fabio Procopio
16	506	G.I.A. Consulting S.r.l.
17	503	GEOLOGA FORTE BARBARA
18	467	Geologo Alberto Fortunato De Salvatore
19	461	Geologo Carmelo NICITA
20	469	GEOLOGO FILIPPO FERRARO
21	465	Geologo Munafò Francesco
22	444	Geologo Salvatore Andronaco
23	521	Giosa srl
24	435	Giovanni Bonanno Conti
25	523	Giovanni Privitera
26	452	Giovanni Zaffuto
27	486	GIUSEPPE CUFARI
28	480	LA SPINA GIUSEPPE
29	457	Luigi Buttice
30	510	Maria Letizia Carbone
31	442	Massimo Marrocchesi
32	505	ORAZIO CARUSO
33	495	Paola Imprescia
34	450	PRATESI TOMMASO
35	498	Renata Grasso
36	441	Roberto De Domenico
37	447	Roberto Torre
38	491	SALVATORE MAIO
39	477	Salvatore Torrisi
40	464	STUDIO DI GEOLOGIA APPLICATA
41	478	Studio Geologico Associato S.G.A.

LA COMMISSIONE

ING. VINCENZO ORLANDO

GEOM. GIUSEPPE MARCHESI

SIG.RA ANNA TORRE

OGGETTO: SERVIZIO DI REDAZIONE DELLO STUDIO GEOLOGICO A SUPPORTO DELLE OPERE DI REGIMENTAZIONE DELLE ACQUE METEORICHE NELL'AREA PRODUTTIVA E COMMERCIALE IN CONTRADA MEZZOCAMPO E SISTEMAZIONE IDRAULICA DEL CANALE ANNUNZIATELLA FINO ALL'IMMISSIONE NEL TORRENTE ACQUICELLA.

ELENCO OPERATORI ECONOMICI SORTEGGIATI

n° ordine	ID procedura	Ragione sociale
1	439	Abbate Giuseppe
2	497	Albace Ornella
3	454	Antonio Pagnotto
4	488	Domenico Feminò
5	493	DOTT. GEOL. FRANCESCO PETROSINO
6	460	Dott. Geol. Raffaele Trocchia
7	473	Dott. Ing. Geol. Paolo Rizzo
8	449	Fabio Procopio
9	467	Geologo Alberto Fortunato De Salvatore
10	469	GEOLOGO FILIPPO FERRARO
11	465	Geologo Munafò Francesco
12	521	Giosa srl
13	435	Giovanni Bonanno Conti
14	452	Giovanni Zaffuto
15	486	GIUSEPPE CUFARI
16	457	Luigi Butticè
17	495	Paola Imprescia
18	498	Renata Grasso
19	491	SALVATORE MAIO
20	464	STUDIO DI GEOLOGIA APPLICATA

ING. VINCENZO ORLANDO

GEOM. GIUSEPPE MARCHESI

SIG.RA ANNA TORRE

LA COMMISSIONE

OGGETTO: SERVIZIO DI REDAZIONE DELLO STUDIO GEOLOGICO A SUPPORTO DELLE OPERE DI REGIMENTAZIONE DELLE ACQUE METEORICHE NELL'AREA PRODUTTIVA E COMMERCIALE IN CONTRADA MEZZOCAMPO E SISTEMAZIONE IDRAULICA DEL CANALE ANNUNZIATELLA FINO ALL'IMMISSIONE NEL TORRENTE ACQUICELLA.

ELENCO OPERATORI ECONOMICI PARTECIPANTI

n° ordine	Ragione sociale	Ammissione/Esclusione	Motivazione
1	Abbate Giuseppe	Ammesso	
2	Antonio Pagnotto	Ammesso	
3	DOTT. GEOL. FRANCESCO PETROSINO	Ammesso	
4	Dott. Geol. Raffaele Trocchia	Ammesso	
5	Dott. Ing. Geol. Paolo Rizzo	Ammesso	
6	Geologo Alberto Fortunato De Salvatore	Ammesso	
7	GEOLOGO FILIPPO FERRARO	Ammesso	
8	Geologo Munafò Francesco	Ammesso	
9	Giovanni Bonanno Conti	Ammesso	
10	Luigi Buttice	Ammesso	
11	SALVATORE MAIO	Ammesso	
12	STUDIO DI GEOLOGIA APPLICATA	Ammesso	

LA COMMISSIONE

ING. VINCENZO ORLANDO

GEOM. GIUSEPPE MARCHESI

SIG.RA ANNA TORRE

OGGETTO: SERVIZIO DI REDAZIONE DELLO STUDIO GEOLOGICO A SUPPORTO DELLE OPERE DI REGIMENTAZIONE DELLE ACQUE METEORICHE NELL'AREA PRODUTTIVA E COMMERCIALE IN CONTRADA MEZZOCAMPO E SISTEMAZIONE IDRAULICA DEL CANALE ANNUZZIA/TELLA FINO ALL'IMMISSIONE NEL TORRENTE ACQUICELLA.

ELENCO OPERATORI ECONOMICI PARTECIPANTI

n° ordine	Ragione sociale	Offerta - Percentuale di Ribasso (%)	Ammissione/Esclusione	Motivazione Esclusione
1	Abbate Giuseppe	40,117%	Ammesso	
2	Antonio Pagnotto	38,414%	Ammesso	
3	DOTT. GEOL. FRANCESCO PETROSINO	36,630%	Ammesso	
4	Dott. Geol. Raffaele Trocchia	45,000%	Ammesso	
5	Dott. Ing. Geol. Paolo Rizzo	39,870%	Ammesso	
6	Geologo Alberto Fortunato De Salvatore	43,430%	Ammesso	
7	GEOLOGO FILIPPO FERRARO	34,575%	Ammesso	
8	Geologo Munafò Francesco	42,100%	Ammesso	
9	Giovanni Bonanno Corti	39,513%	Ammesso	
10	Luigi Butticé	41,690%	Ammesso	
11	SALVATORE MAIO	45,959%	Ammesso	
12	STUDIO DI GEOLOGIA APPLICATA	54,901%	Ammesso	

ING. VINCENZO ORLANDO

ING. CIRO GIORGIO CEDRO

SIG.RA ANNA TORRE

LA COMMISSIONE

PROCEDURA NEGOZIATA AI SENSI DELL'ART. 36 COMMA 2 LETTERA B) DEL DECRETO LEGISLATIVO N. 50/2016	
STAZIONE APPALTANTE: COMUNE DI MISTERBIANCO	
Servizio di redazione dello studio geologico a supporto delle opere di regimentazione delle acque meteoriche nell'area produttiva e commerciale in contrada Mezzocampo e sistemazione idraulica del canale Annunziataella fino all'immissione nel torrente Acquicella.	
IMPORTO A BASE DI GARA (COMPENSO PROFESSIONALE) OGGETTO A RIBASSO	€ 11.750,00
NUMERO DEI CONCORRENTI AMMESSI	12
NUMERO DELLE OFFERTE CHE COMPONGONO L'ALA SUPERIORE	2
NUMERO DELLE OFFERTE CHE COMPONGONO L'ALA INFERIORE	2
NUMERO RIBASSI ≥ SOGLIA ANOMALIA	1
CALCOLO SOGLIA DI ANOMALIA ART. 97, COMMA 2-BIS, DEL DECRETO LEGISLATIVO n. 50/2016 E SS.MM. (NUMERO OFFERTE AMMESSE INFERIORE A 15)	
MEDIA ARITMETICA DEI RIBASSI PERCENTUALI DI TUTTE LE OFFERTE AMMESSE (CON ESCLUSIONE DELLE ALI)	41,2668%
SCARTO MEDIO ARITMETICO DELLE OFFERTE CHE SUPERANO LA MEDIA ARITMETICA	1,7883%
SCARTO MEDIO ARITMETICO MEDIA ARITMETICA	0,04333
NUMERO RIBASSI ≥ SOGLIA ANOMALIA	49,5201%

N. ORD.	DENOMINAZIONE CONCORRENTE	% RIBASSO	PREZZO OFFERTO	SCARTO	ESITO
1	STUDIO DI GEOLOGIA APPLICATA - Cammarata (AG)	54,901%	€ 5.299,133	TAGLIO - AL SUPERIORE	Offerta Anomala
2	SALVATORE MAIO - Milazzo (ME)	45,999%	€ 6.345,118	TAGLIO - AL SUPERIORE	AGGIUDICATARIO
3	Dott. Geol. Raffaele Trocchin - Campotosto (NA)	45,000%	€ 6.462,500	3,7333%	2° classificato
4	Geologo Alberto Fortunato De Salvatore - Santa Lucia del Meli (ME)	43,430%	€ 6.646,975	2,1633%	
5	Geologo Munaro Francesco - Baccellona Pozzo di Gotto (ME)	42,100%	€ 6.803,250	0,8332%	
6	Luigi Butticiè - Porto Empedocle (AG)	41,690%	€ 6.851,425	0,4232%	
7	Abbate Giuseppe - Blufi (PA)	40,117%	€ 7.036,253	-	
8	Dott. Ing. Geol. Paolo Rizzo - Agrigento	39,870%	€ 7.065,275	-	
9	Giovanni Bonanno Conti - Capizzi (ME)	39,513%	€ 7.107,223	-	
10	Antonio Pagnotto - Capaccio Paestum (SA)	38,414%	€ 7.236,355	-	
11	DOTT. GEOL. FRANCESCO PETROSINO - Salerno	36,630%	€ 7.445,975	TAGLIO - AL INFERIORE	
12	GEOLOGO FILIPPO FERRARO - Gioia Tauro (RC)	34,575%	€ 7.687,438	TAGLIO - AL INFERIORE	

SOGLIA DI ANOMALIA = 49,5201%

Roberto De Santoro